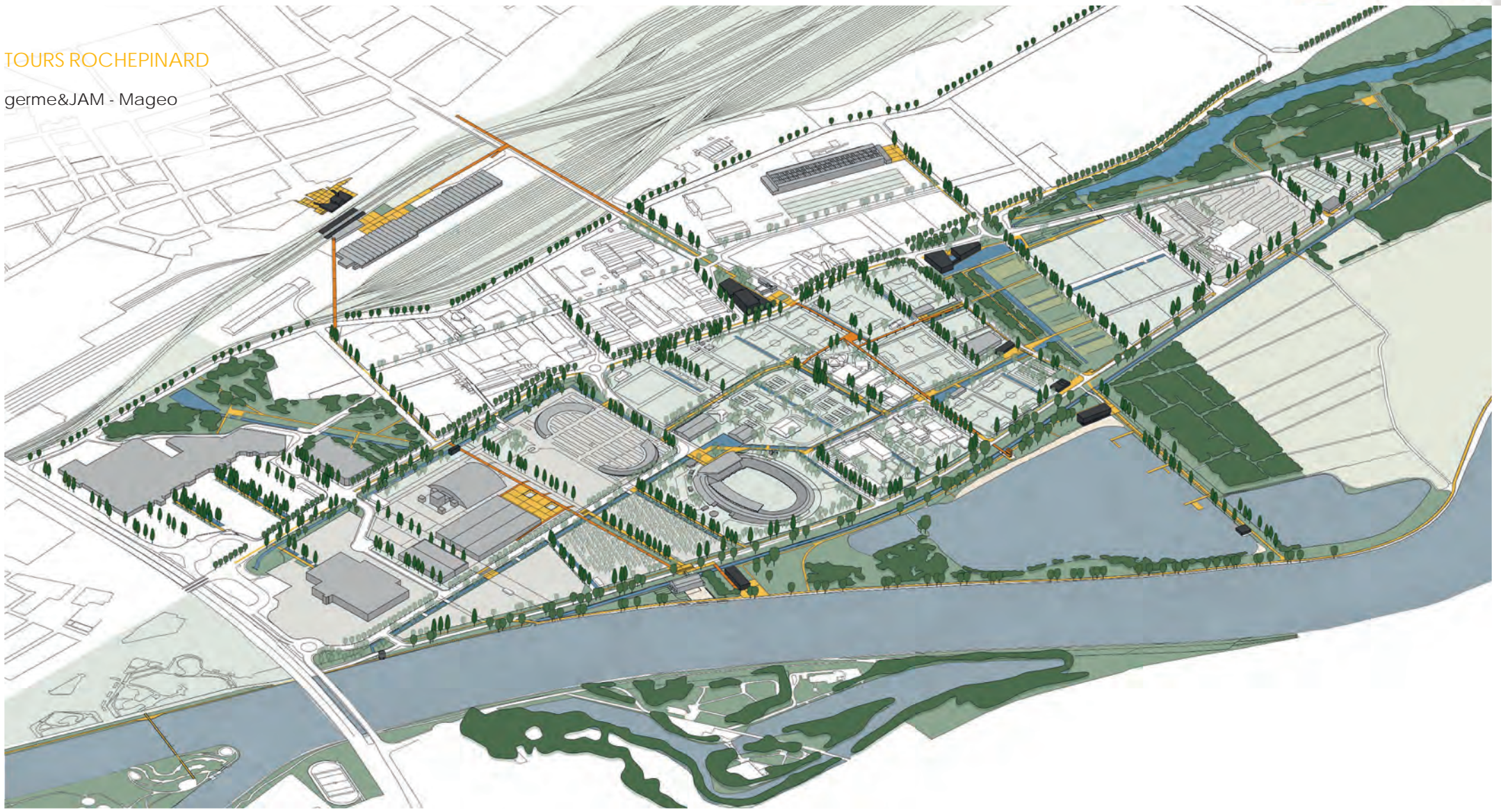
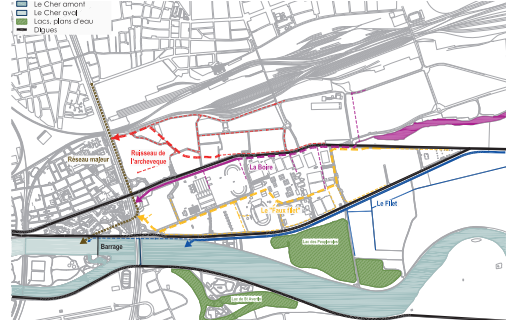


TOURS ROCHEPINARD

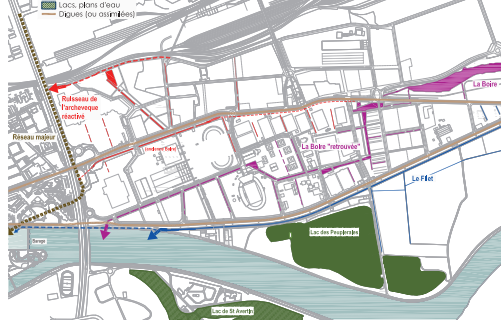
germe&JAM - Mageo



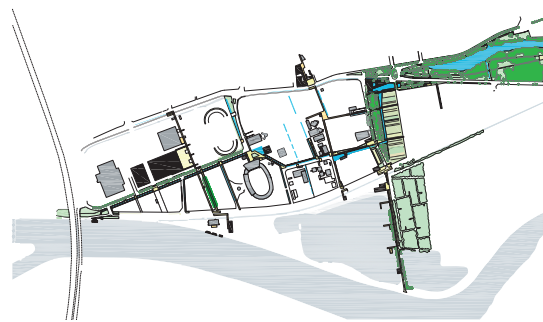
UN FONCTIONNEMENT HYDRAULIQUE PERTURBÉ



L'ARMATURE HYDRAULIQUE AU COEUR DU PROJET : LA BOIRE RETROUVÉE



LA BOIRE DISTRIBUTIVE DES GRANDS LIEUX DU SITE



LE PAYSAGE DE LA VALLEE DU CHER ETENDU VERS LE FAISCEAU FERROVIAIRE

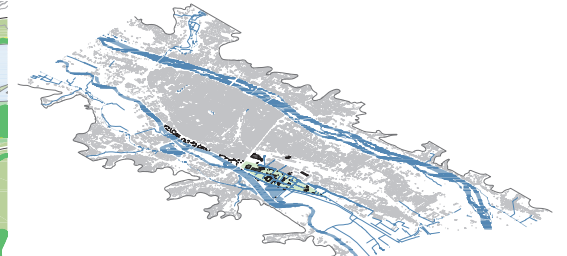


RETROUVER LA GÉOGRAPHIE HÉRITÉE POUR UNE RÉDUCTION DE LA VULNÉRABILITÉ ET UNE NOUVELLE DYNAMIQUE DU SITE

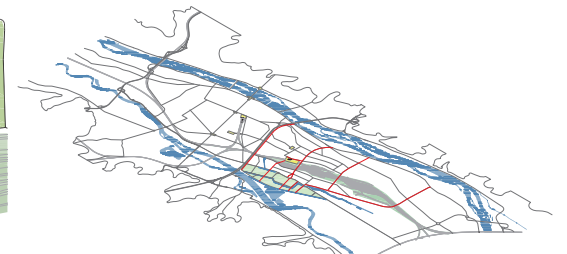
LES RIVES DU CHER, UN GRAND PARC METROPOLITAIN



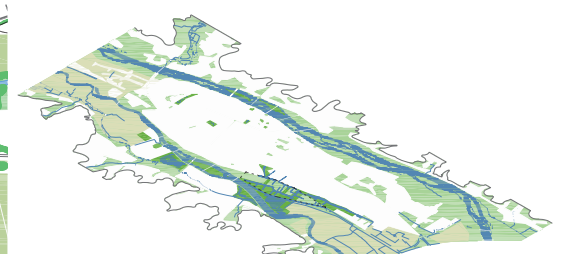
LES SYSTEMES URBAINS : TISSUS CONTINUS ET OBJETS DANS LE PAYSAGE



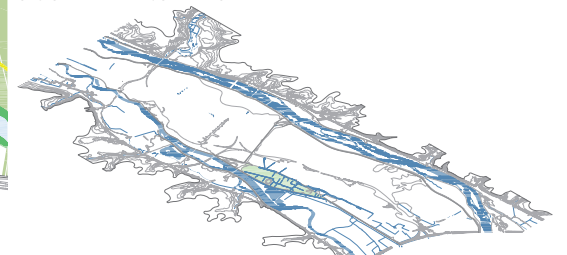
L'ARMATURE DES TRACES ET DES GRANDS LIEUX : DE LA GARE AU CHER



ENTITÉS PAYSAGÈRE ET SYSTEME DE PARC

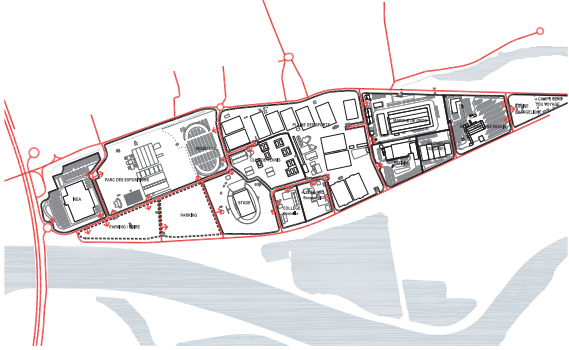


UN SEGMENT DE L'HYDROGRAPHIE DU VAL

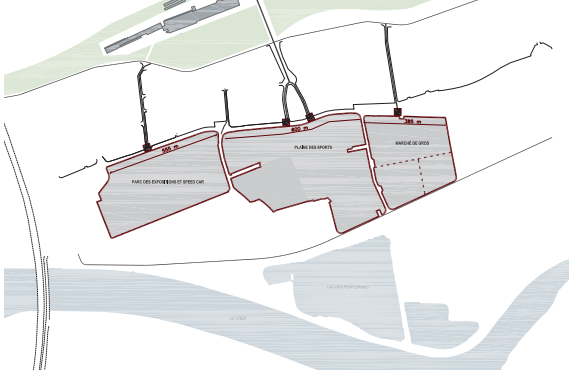


RETROUVER LE CHER

UN TERRITOIRE SERVANT COMPOSÉ DE PIÈCES ETANCHES FONCTIONNELLES ET DYNAMIQUES



DES ENCLOSES DE GRANDE DIMENSION QUI ISOLENT LA VILLE DE SA RIVIÈRE



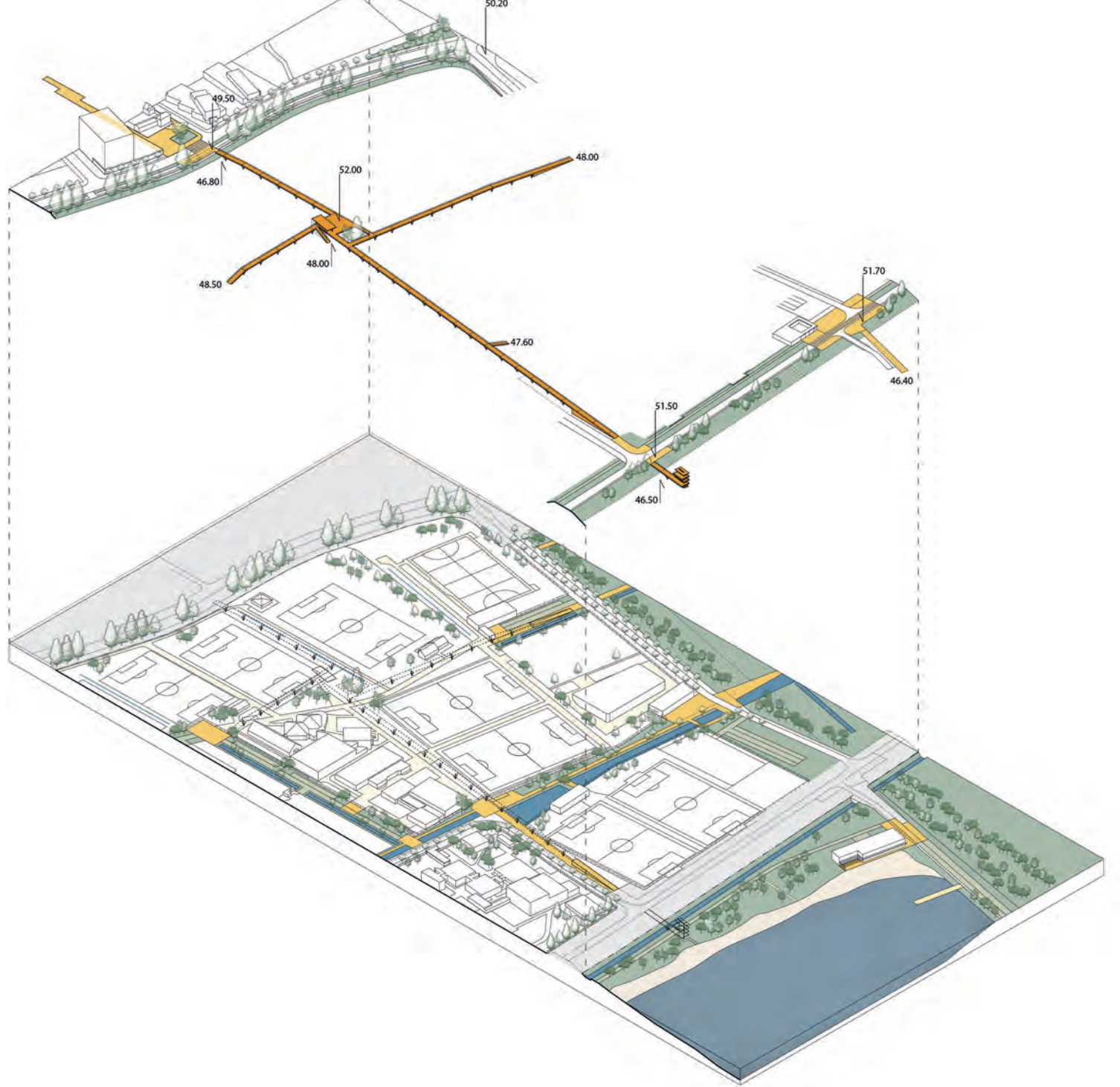
RENFORCER L'ARMATURE NORD SUD



ARMATURE



LA PASSERELLE DE LA PLAINES DES SPORTS



MAILLER ET RELIER LE CHER A LA VILLE PAR DES PASSERELLES PUBLIQUES ENTRE LES LEVÉES, LE PARC DE LA BOIRE

